

Pourquoi le projet de Prataubérat est une mégacentrale éolienne

Essayons d'envisager l' "empreinte" du projet sur le territoire



Massif du Prataubérat vu depuis le col de Meyrand

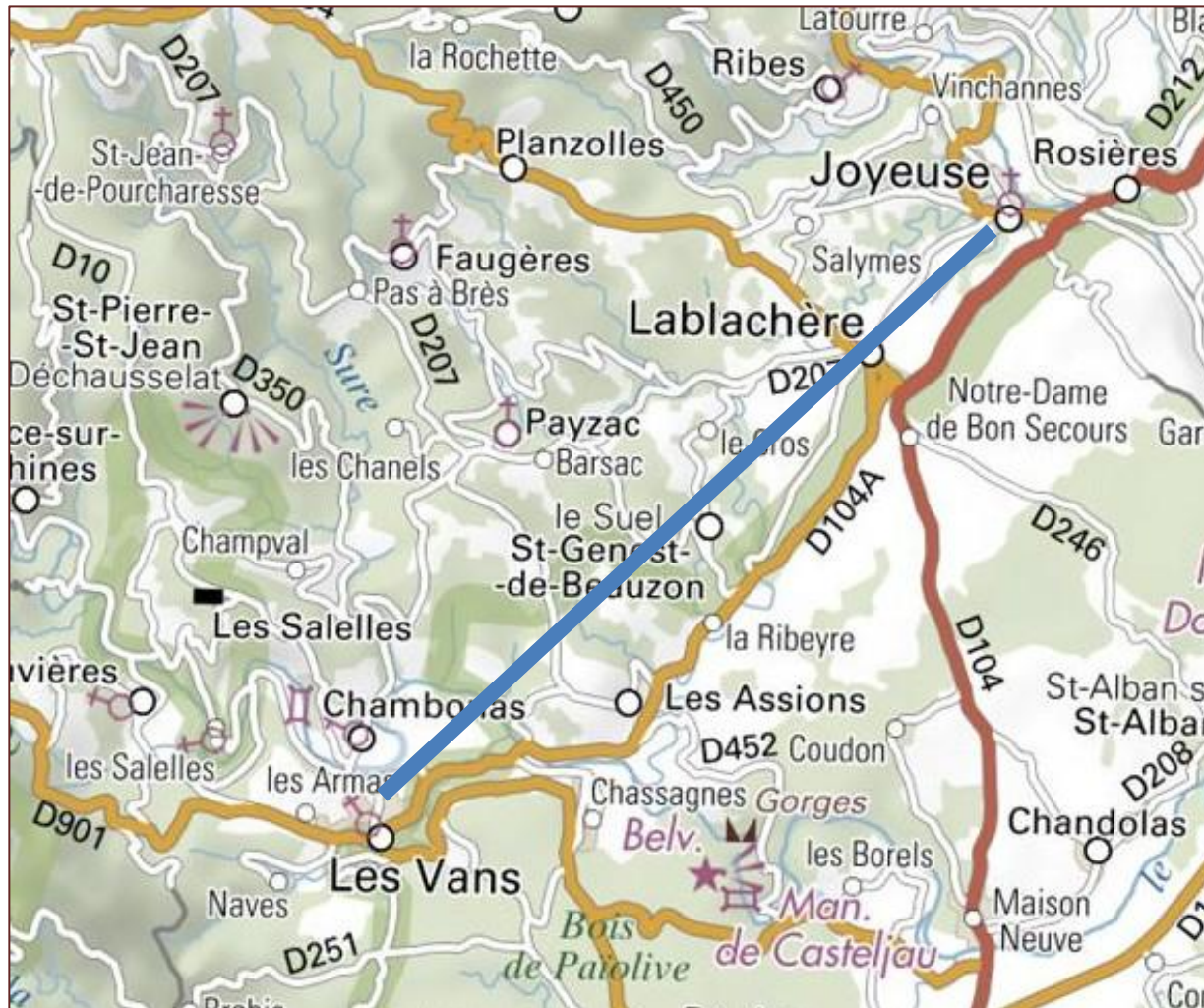
Prataubérat = 23 éoliennes de 150m de haut (la moitié de la hauteur de la Tour Eiffel)

En ligne droite et avec un espacement moyen de 500m entre deux éoliennes, cela représenterait un chapelet de machines étalé sur une distance de 11 kilomètres, soit la distance entre Laval d'Aurelle et Dompnac.



Mégacentrale éolienne de Prataubérat - comparaison

11 km en ligne droite, c'est aussi la distance entre Joyeuse et Les Vans



(Que diriez-vous alors de vivre vers Lablachère?)

Mégacentrale éolienne de Prataubérat - comparaison

11 km en ligne droite, c'est aussi la distance entre Aubenas & Villeneuve-de-Berg



(Que diriez-vous alors de vivre vers Lavilledieu?)

Mégacentrale éolienne de Prataubérat - comparaison

11 km en ligne droite, c'est aussi la distance entre Aubenas & le col de la Croix de Millet



(Que diriez-vous alors de vivre vers Ailhon?)

Mégacentrale éolienne de Prataubérat - comparaison

11 km en ligne droite, c'est aussi la distance entre Privas & Le Pouzin



(Que diriez-vous alors de vivre vers Flaviac?)

Mégacentrale éolienne de Prataubérat - comparaison

11 km en ligne droite, c'est aussi la distance entre Largentière & Ruoms



(Que diriez-vous alors de vivre vers Montréal?)

Mégacentrale éolienne de Prataubérat - comparaison

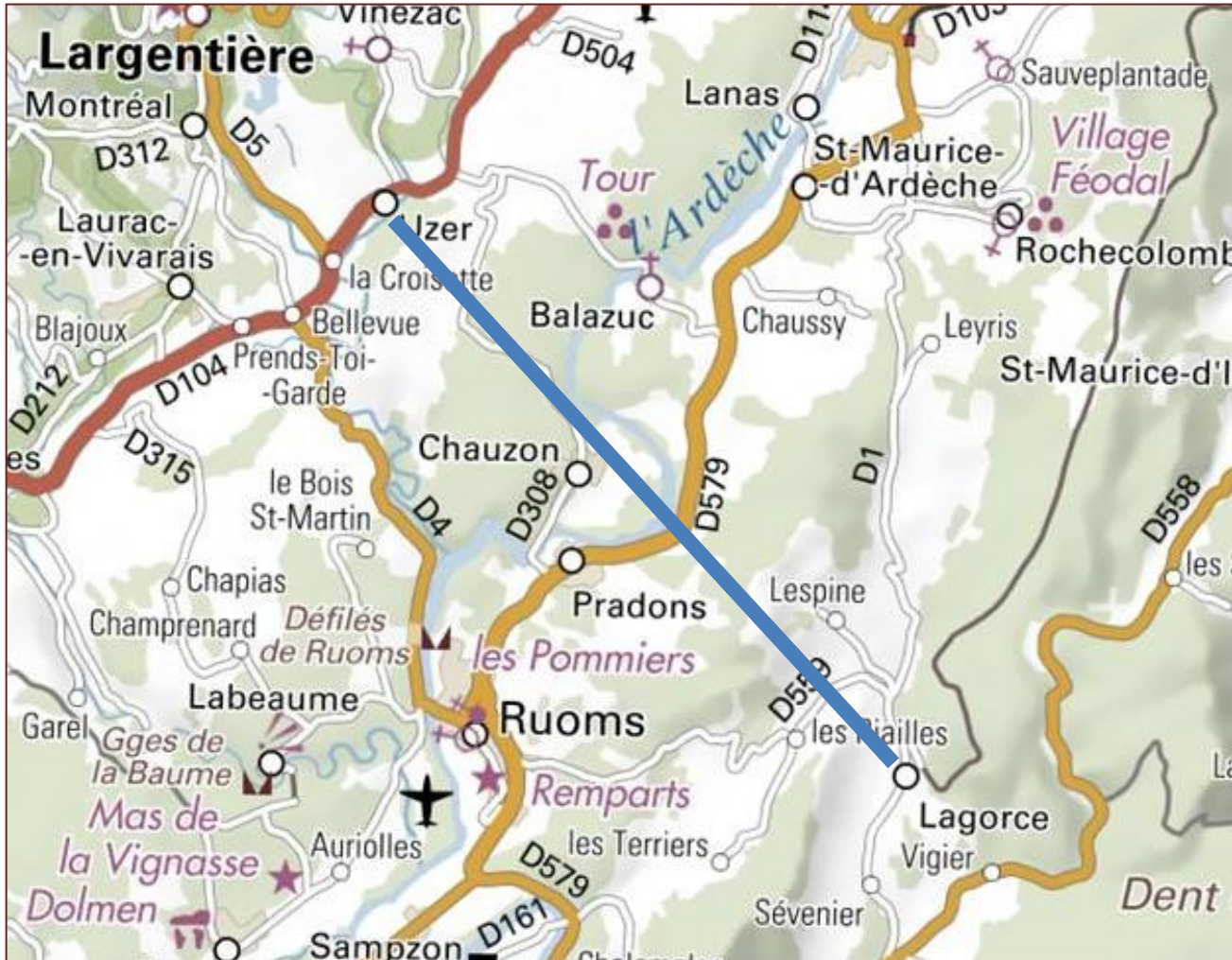
11 km en ligne droite, c'est aussi la distance entre Jaujac & Largentière



(Que diriez-vous alors de vivre vers Prunet?)

Mégacentrale éolienne de Prataubérat - comparaison

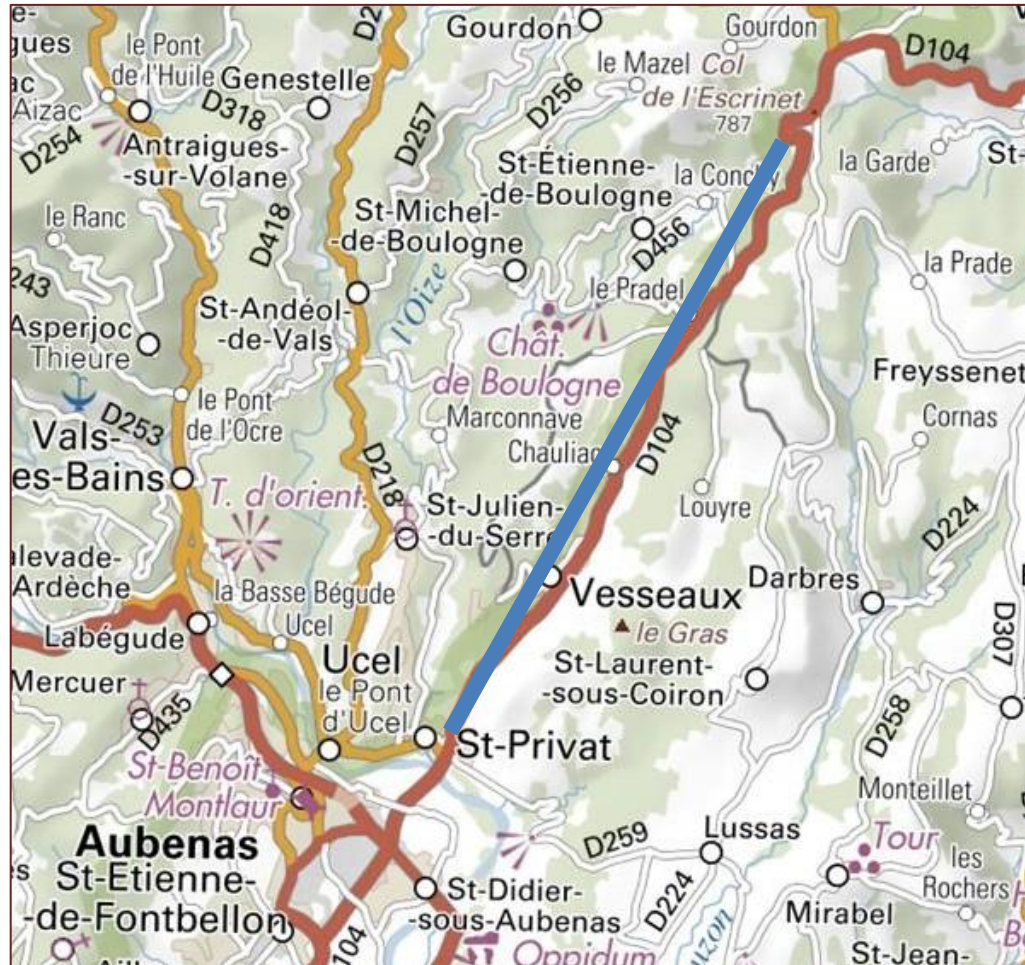
11 km en ligne droite, c'est aussi la distance entre Uzer & Lagorce



(Que diriez-vous alors de vivre vers Chauzon?)

Mégacentrale éolienne de Prataubérat - comparaison

11 km en ligne droite, c'est aussi toute la montée de l'Escrinet en venant d'Aubenas, depuis le rond-point à la sortie de Saint-Privat jusqu'au sommet du col



(Que diriez-vous alors de vivre vers Vesseaux?)

Mégacentrale éolienne de Prataubérat - comparaison

11 km en ligne droite, c'est environ les trois quarts des Gorges de l'Ardèche entre le Pont d'Arc et Saint-Martin d'Ardèche



(Biodiversité? Paysages? Tourisme?)